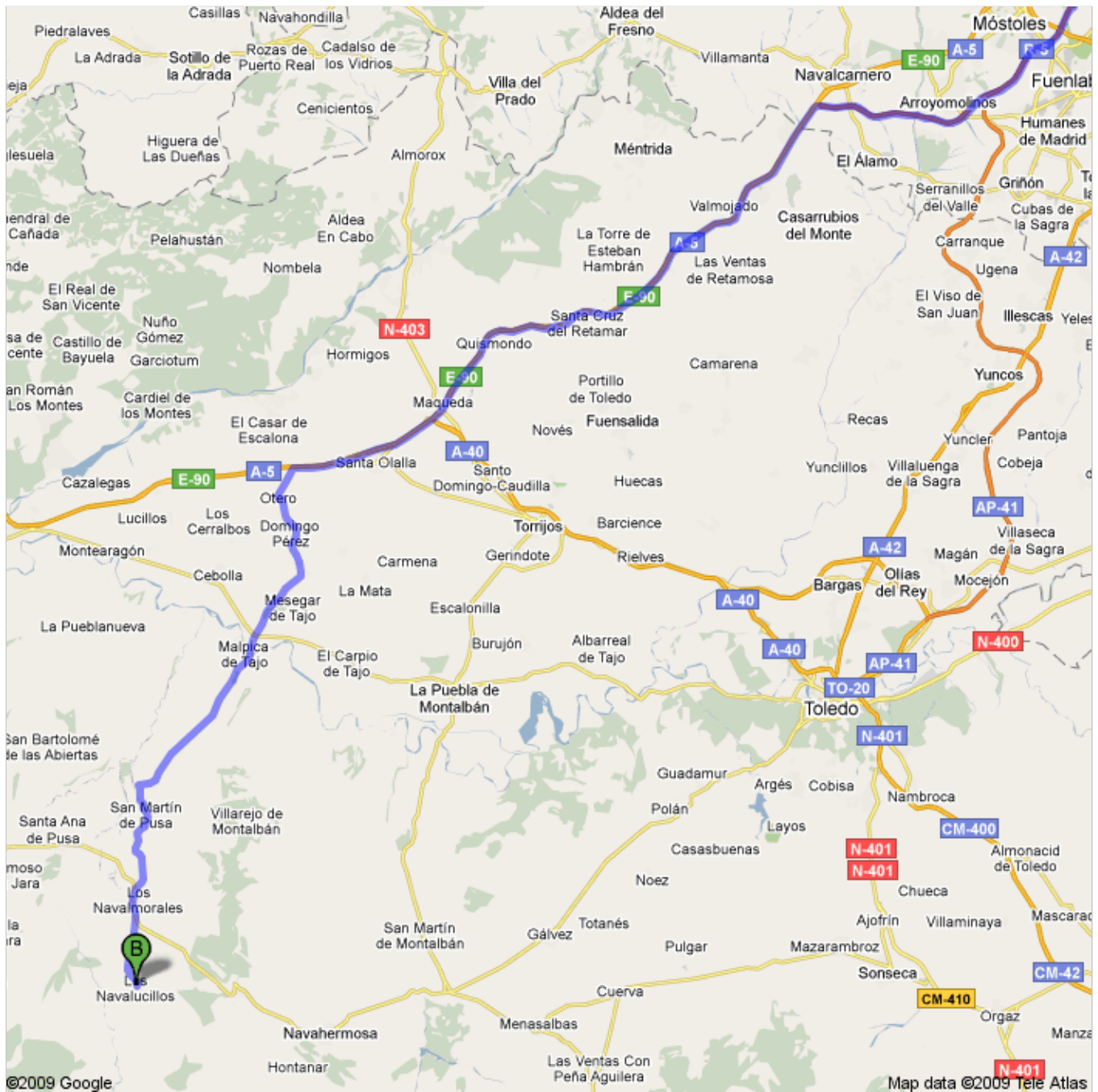







Itinerario desde Madrid, Toledo y  
Talavera de la Reina.

**Cómo llegar a Calle de la Cruz Blanca, 2-30, 45130 Los Navalucillos**  
**135 km – aprox. 1h 54 min**  
Ruta desde Madrid para llegar hasta la Casa rural LA POSADA  
en Los Navalucillos (Toledo)



 Paseo de Santa María de la Cabeza, Madrid

	1. Dirígete hacia el <b>suroeste</b> en <b>Paseo de Sta María de la Cabeza</b> hacia <b>Salida 2C</b>	avanza 0,3 km total: 0,3 km
	2. Continúa por <b>A-42</b> . (indicaciones para <b>R-5/Badajoz/Toledo/Plaza de Fernández Ladreda</b> ) Unos 4 min	avanza 3,2 km total: 3,5 km
	3. Toma la salida <b>6</b> e incorpórate a <b>Autopista M-40/M-40</b> Unos 1 min	avanza 1,4 km total: 4,9 km
	4. Gira ligeramente a la <b>derecha</b> en <b>R-5</b> (indicaciones para <b>Leganés/Badajoz/Toledo/R-5/Via Lusitana</b> ) <b>Carretera parcialmente con peajes</b> Unos 18 min	avanza 31,0 km total: 35,9 km
	5. Tome la salida en dirección <b>A-5</b> . <b>Carretera parcialmente con peajes</b> Unos 32 min	avanza 52,0 km total: 87,9 km
	6. Toma la salida <b>86</b>	avanza 0,3 km total: 88,3 km
	7. En la rotonda, toma la <b>cuarta</b> salida e incorpórate a <b>CM-4015</b> en dirección <b>E-90/Otero/Madrid/Malpica/A-5</b> Unos 4 min	avanza 2,9 km total: 91,2 km
	8. Gira a la <b>derecha</b> para continuar en <b>CM-4015</b> Unos 1 min	avanza 1,3 km total: 92,4 km
	9. Gira ligeramente a la <b>izquierda</b> para continuar en <b>CM-4015</b> Unos 3 min	avanza 2,6 km total: 95,0 km
	10. Gira ligeramente a la <b>izquierda</b> para continuar en <b>CM-4015</b> Pasa 3 rotondas Unos 26 min	avanza 23,4 km total: 118 km
	11. Gira a la <b>izquierda</b> en <b>CM-4102</b> Unos 4 min	avanza 2,6 km total: 121 km
	12. Continúa recto hacia <b>CM-4102/Plaza de la Constitución</b> Continúa hacia CM-4102 Unos 7 min	avanza 6,4 km total: 127 km
	13. Gira a la <b>izquierda</b> en <b>CM-401</b> Pasa una rotonda Unos 4 min	avanza 1,9 km total: 129 km
	14. Gira ligeramente a la <b>derecha</b> en <b>Av del Chaparral</b> Unos 1 min	avanza 0,4 km total: 130 km
	15. Continúa por <b>CM-4155</b> . Unos 5 min	avanza 5,0 km total: 135 km
	16. Gira ligeramente a la <b>derecha</b> en <b>Calle de la Carretera/CM-4155</b> Continúa hacia CM-4155 Unos 1 min	avanza 0,4 km total: 135 km

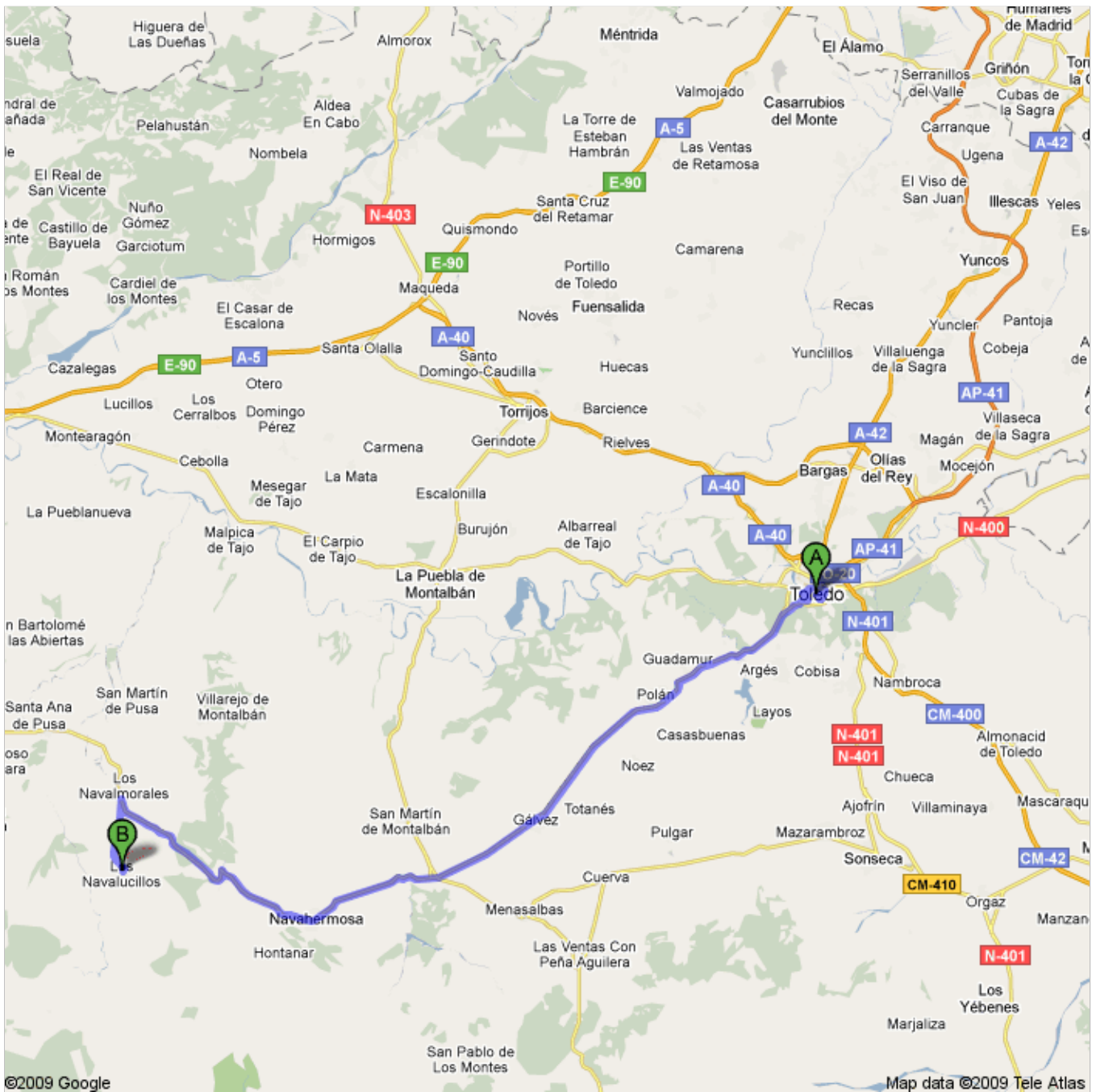
 Calle de la Cruz Blanca, 2-30, 45130 Los Navalucillos

Estas indicaciones se ofrecen sólo a modo de planificación. Es posible que las obras, el clima, el tráfico u otros factores hagan variar el estado de las carreteras respecto a los resultados del mapa, por lo que deberías tener en cuenta estos aspectos al planificar la ruta. Debes respetar todas las señales y los avisos relacionados con la ruta.








### Cómo llegar a Calle de la Cruz Blanca, 2-30, 45130 Los Navalucillos


77,3 km – aprox. 1h 25 min

Ruta desde Toledo hasta la casa rural LA POSADA en Los Navalucillos.



	1. Dirígete hacia el <b>este</b> en <b>Calle del Cardenal Cisneros</b> hacia <b>Bajada del Pozo Amargo</b>	avanza 0,2 km total: 0,2 km
	2. Gira a la <b>derecha</b> en <b>Calle del Barco</b>	avanza 0,1 km total: 0,3 km
	3. Gira ligeramente a la <b>derecha</b> en <b>Calle de San Lorenzo</b>	avanza 10 m total: 0,3 km
	4. Continúa recto hacia <b>Bajada del Barco</b>	avanza 0,2 km total: 0,5 km
	5. Gira a la <b>izquierda</b> en <b>Paseo de Cabestros</b> Unos 2 min	avanza 0,7 km total: 1,2 km
	6. Continúa por <b>Cuesta de Doce Cantos</b> . Unos 1 min	avanza 0,6 km total: 1,7 km
	7. Continúa por <b>Av de Castilla-La Mancha</b> .	avanza 0,1 km total: 1,9 km
	8. En la rotonda, toma la <b>tercera</b> salida en dirección <b>Ronda del Granadal</b> Unos 1 min	avanza 0,2 km total: 2,1 km
	9. Continúa por <b>Calle de la Carrera</b> .	avanza 0,3 km total: 2,4 km
	10. Gira ligeramente a la <b>derecha</b> hacia <b>Calle de Alfonso VI</b>	avanza 24 m total: 2,4 km
	11. En la rotonda, toma la <b>segunda</b> salida en dirección <b>Calle de Alfonso VI</b>	avanza 0,2 km total: 2,6 km
	12. En <b>Glorieta de la Reconquista</b> , toma la <b>tercera</b> salida hacia <b>CM-4000/Paseo del Cristo de la Vega</b> Continúa hacia CM-4000 Unos 2 min	avanza 1,0 km total: 3,6 km
	13. Gira a la <b>izquierda</b> en <b>Ctra de Navalpino</b> Unos 1 min	avanza 0,3 km total: 3,9 km
	14. Continúa por <b>CM-401/Ctra de Piedrabuena</b> . Continúa hacia CM-401 Pasa 2 rotondas Unos 12 min	avanza 11,3 km total: 15,2 km
	15. Continúa por <b>Ctra de Toledo-Navahermosa</b> .	avanza 0,2 km total: 15,3 km
	16. Gira a la <b>derecha</b> en <b>CM-401/Ctra de Toledo-Navahermosa</b> Continúa hacia CM-401 Unos 1 min	avanza 1,3 km total: 16,6 km
	17. En la rotonda, toma la <b>tercera</b> salida y continúa por <b>CM-401</b> Unos 2 min	avanza 1,9 km total: 18,6 km
	18. Gira a la <b>derecha</b> en <b>Calle del Coronel Félix Gutiérrez Cano/CM-4052</b>	avanza 37 m total: 18,6 km
	19. Gira a la <b>izquierda</b> para continuar por <b>Calle del Coronel Félix Gutiérrez Cano/CM-4052</b>	avanza 54 m total: 18,7 km
	20. Toma la 1ª a la <b>derecha</b> hasta <b>CM-401</b> Unos 2 min	avanza 2,2 km total: 20,9 km
	21. Gira a la <b>derecha</b> para continuar en <b>CM-401</b>	avanza 33 m total: 20,9 km
	22. Gira a la <b>izquierda</b> para continuar por <b>CM-401</b>	avanza 22 m total: 20,9 km
	23. Gira a la <b>izquierda</b> para continuar por <b>CM-401</b>	avanza 37 m total: 20,9 km

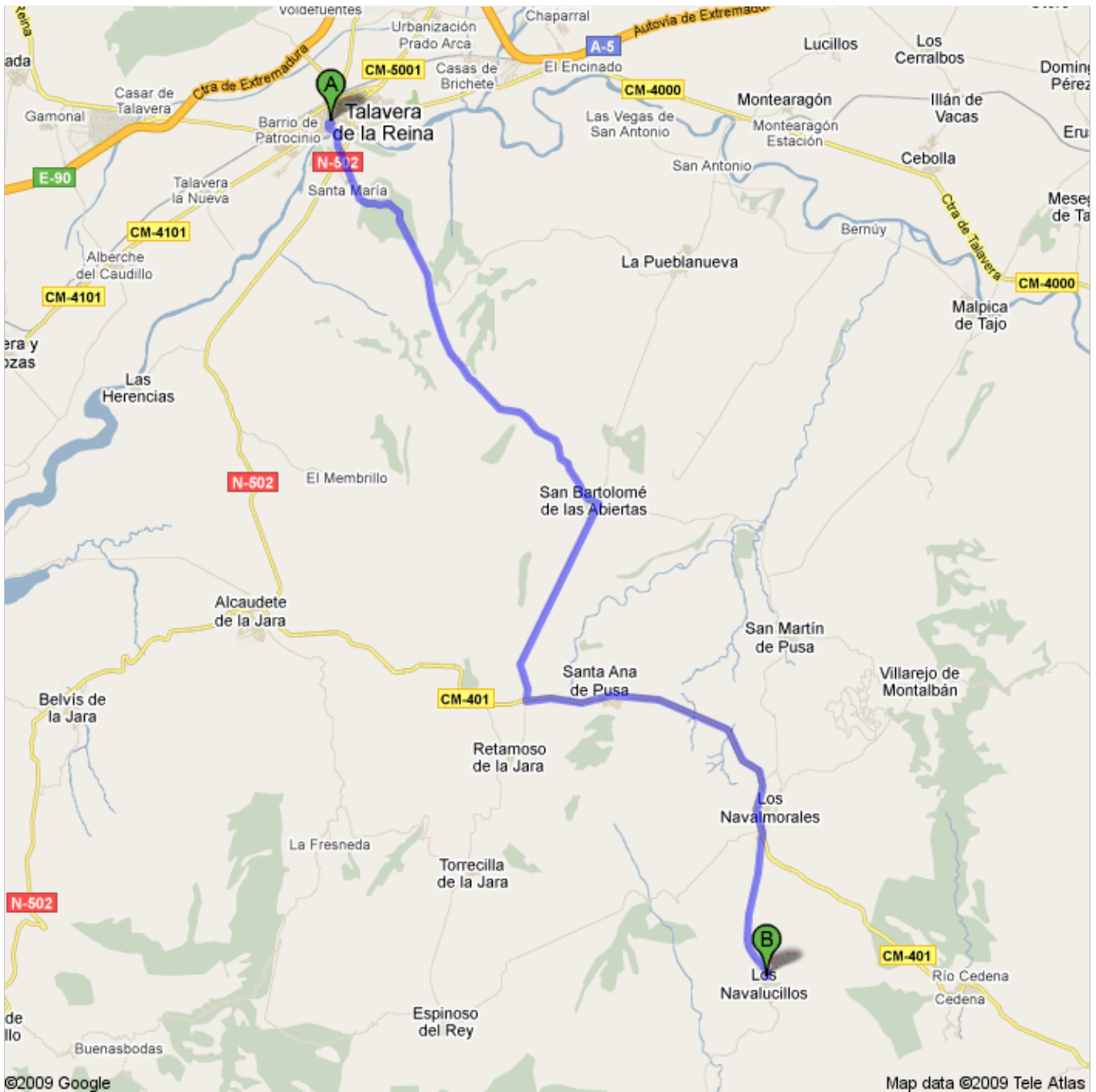
	24. Toma la 1ª a la <b>derecha</b> y permanece en <b>CM-401</b> Pasa una rotonda Unos 10 min	avanza 11,2 km total: 32,1 km
	25. Gira ligeramente a la <b>derecha</b> en <b>CM-401/Ctra de Toledo</b>	avanza 30 m total: 32,2 km
	26. Gira ligeramente a la <b>derecha</b> para continuar por <b>CM-401/Ctra de Toledo</b> Continúa hacia CM-401 Pasa 2 rotondas Unos 20 min	avanza 19,8 km total: 52,0 km
	27. Gira a la <b>izquierda</b> en <b>CM-401/Plaza del Álamo</b> Continúa hacia CM-401	avanza 87 m total: 52,0 km
	28. Toma la 2ª a la <b>derecha</b> hasta <b>Calle de las Erillas/CM-401</b> Continúa hacia CM-401 Pasa una rotonda Unos 18 min	avanza 19,4 km total: 71,4 km
	29. Gira a la <b>izquierda</b> en <b>CM-4155/Av del Chaparral</b> Continúa hacia CM-4155 Unos 7 min	avanza 5,4 km total: 76,9 km
	30. Gira ligeramente a la <b>derecha</b> en <b>Calle de la Carretera/CM-4155</b> Continúa hacia CM-4155 Unos 1 min	avanza 0,4 km total: 77,3 km


 Calle de la Cruz Blanca, 2-30, 45130 Los Navalucillos


Estas indicaciones se ofrecen sólo a modo de planificación. Es posible que las obras, el clima, el tráfico u otros factores hagan variar el estado de las carreteras respecto a los resultados del mapa, por lo que deberías tener en cuenta estos aspectos al planificar la ruta. Debes respetar todas las señales y los avisos relacionados con la ruta.


**Cómo llegar a Calle de la Cruz Blanca, 2-30, 45130 Los Navalucillos**  
**45,9 km – aprox. 53 min**

Ruta desde Talavera de la Reina hasta llegar a la casa rural LA POSADA en Los Navalucillos.



 Talavera de la Reina

	1. Dirígete hacia el <b>oeste</b> en <b>Calle de Luis Jiménez</b> hacia <b>Calle del Poeta Rafael Morales</b>	avanza 0,1 km total: 0,1 km
	2. Toma la 1ª a la <b>izquierda</b> hasta <b>Calle de Portiña del Salvador</b>	avanza 88 m total: 0,2 km
	3. Gira ligeramente a la <b>derecha</b> para continuar por <b>Calle de Portiña del Salvador</b>	avanza 0,1 km total: 0,3 km
	4. Gira a la <b>izquierda</b> en <b>Plaza del Puente Moris</b>	avanza 41 m total: 0,4 km
	5. Continúa por <b>Calle de San Clemente</b> . Unos 1 min	avanza 0,3 km total: 0,7 km
	6. En <b>Plaza de Grecia</b> , toma la <b>segunda</b> salida hacia <b>Calle del Puente Metálico</b> Unos 1 min	avanza 0,5 km total: 1,2 km
	7. Continúa por <b>Calle de Alcaudete</b> . Unos 1 min	avanza 0,3 km total: 1,5 km
	8. En la rotonda, toma la <b>segunda</b> salida en dirección <b>Calle de Navalmorales/CM-4102</b> Continúa hacia CM-4102 Unos 3 min	avanza 1,9 km total: 3,4 km
	9. Gira a la <b>derecha</b> para continuar en <b>CM-4102</b>	avanza 6 m total: 3,4 km
	10. Gira a la <b>izquierda</b> para continuar por <b>CM-4102</b>	avanza 25 m total: 3,4 km
	11. Gira ligeramente a la <b>izquierda</b> para continuar en <b>CM-4102</b> Unos 14 min	avanza 15,3 km total: 18,7 km
	12. Gira ligeramente a la <b>izquierda</b> para continuar en <b>CM-4102</b> Unos 1 min	avanza 0,6 km total: 19,3 km
	13. Gira a la <b>derecha</b> en <b>CM-4163/Ctra del Espinoso</b> Continúa hacia CM-4163 Unos 9 min	avanza 8,2 km total: 27,5 km
	14. En la rotonda, toma la <b>tercera</b> salida en dirección <b>CM-401</b> Pasa 2 rotondas Unos 13 min	avanza 12,6 km total: 40,1 km
	15. Gira ligeramente a la <b>derecha</b> en <b>Av del Chaparral</b> Unos 1 min	avanza 0,4 km total: 40,6 km
	16. Continúa por <b>CM-4155</b> . Unos 5 min	avanza 5,0 km total: 45,6 km
	17. Gira ligeramente a la <b>derecha</b> en <b>Calle de la Carretera/CM-4155</b> Continúa hacia CM-4155 Unos 1 min	avanza 0,4 km total: 45,9 km

 Calle de la Cruz Blanca, 2-30, 45130 Los Navalucillos

Estas indicaciones se ofrecen sólo a modo de planificación. Es posible que las obras, el clima, el tráfico u otros factores hagan variar el estado de las carreteras respecto a los resultados del mapa, por lo que deberías tener en cuenta estos aspectos al planificar la ruta. Debes respetar todas las señales y los avisos relacionados con la ruta.