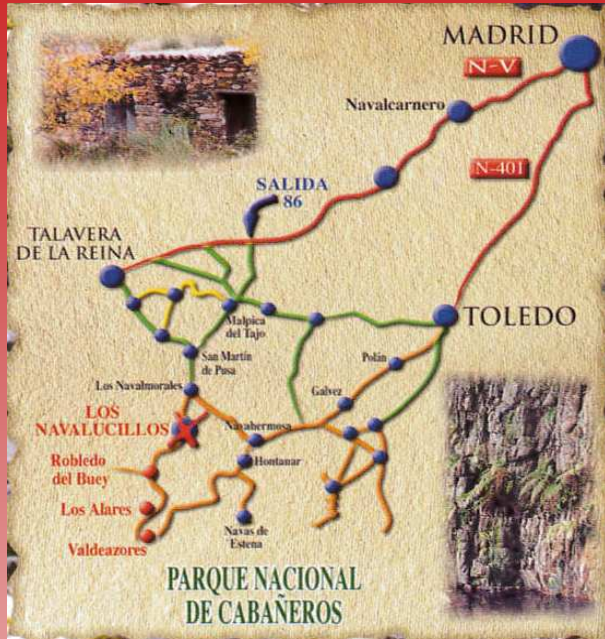


¿Dónde estamos? ....



## OTRAS RUTAS DE INTERÉS

Dentro del P.N. de cabañeros:



- \* Ruta del Rocigalgo

Fuera del P.N. de cabañeros

- \* Ruta Risco Ñaña
- \* Ruta Minas collado ermita
- \* Ruta Collado de las Escobas
- \* Ruta Agroturismo
- \* Ruta Encina Centenaria
- \* Ruta de Los Anejos

## RECOMENDACIONES

- Utiliza un calzado lo más cómodo posible
- Lleva agua aunque haya fuentes, ya que pueden no estar habilitadas o secas. También es conveniente llevar algo de comida aunque el trayecto no sea muy largo.
- En invierno es conveniente llevar chubasquero y la ropa en capas, poniéndote o quitándote según la temperatura que haya.
- En verano, la gorra, gafas de sol, protector labial y solar no deben olvidarse nunca.
- Cuidado con el fuego. No enciendas nunca hogueras ni en los lugares habilitados para ello.
- Respeto y cuida las fuentes, ríos y otros cursos de agua.
- No viertas en ellos jabones, detergentes, productos contaminantes ni residuos.
- Evita salirte de los caminos y sendas marcadas.
- No dejes nunca basuras en el campo.
- No recolectes plantas, ni molestes a los animales.



## RUTA EL CHORRO

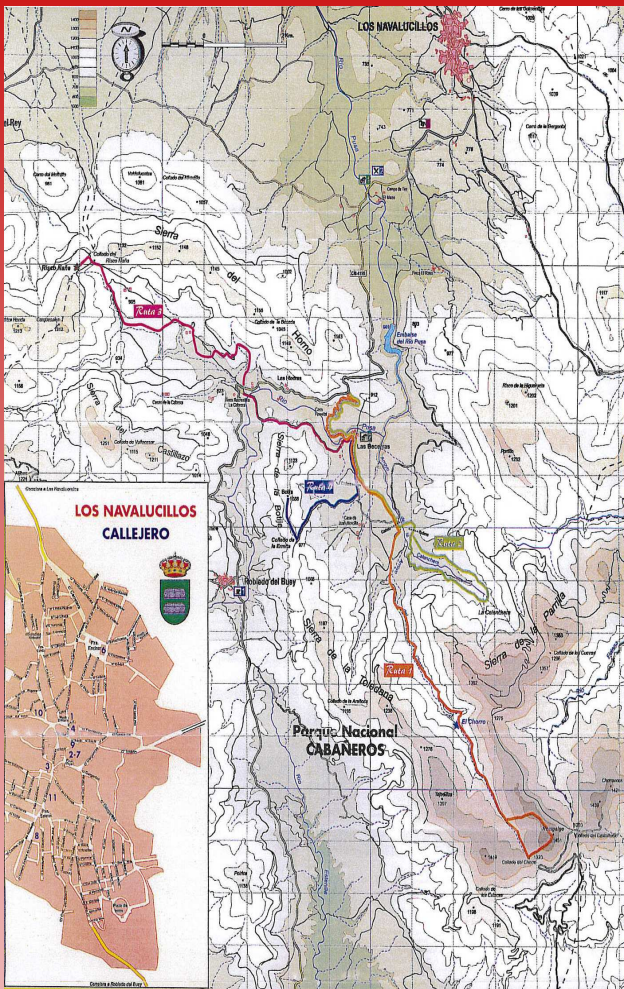
## MAS INFORMACIÓN:

PUNTO DE INFORMACIÓN TURÍSTICA MUNICIPAL  
Plaza Cerrillo s/n - Tlf. 925 42 64 20

AYUNTAMIENTO DE LOS NAVALUCILLOS  
Plaza Álamo nº 1 - Tlf. 925 42 70 02 - 925 42 63 81

LOS  
NAVALUCILLOS





### DATOS TÉCNICOS:

**DISTANCIA :** 4 km


**DESNIVEL:** 710 a 1000 m

**DIFICULTAD:** Media

**TIEMPO:** 3 horas (ida y vuelta)

**PUNTOS DE INTERÉS:** Las Becerras, Chorrera, fauna y flora.

**DESCRIPCIÓN:** Desde Los Navalucillos por la CM-4155, dirección Robledo del Buey y recorridos 11 km, encontramos un desvío hacia Las Becerras, seguiremos la pista forestal hasta encontrarnos con la



cadena que impide el paso de vehículos, aquí iniciamos la ruta y llegamos al Arroyo de la Arañosa, aquí encontramos los primeros ejemplares de especies arbóreas de bosque de ribera que nos acompañará durante todo el recorrido: fresnos, sauces, arces, castaños...y el primer tejo, verdadera reliquia en estos montes.

Continuaremos la marcha que discurre paralela al arroyo, finaliza este tramo, recorridos unos 3 km, en una pequeña explanada; en este punto tomaremos la senda que aparece a nuestra izquierda que indica CHORRO. Superado el pequeño desnivel, ascenderemos suavemente entre un bosque de encinas salpicado de especies tan representativas de la zona como la jara, torvisco, madroño...

En la ladera opuesta, la umbría, la encina deja paso a una banda de rebollar.

Llegamos al punto donde la senda se bifurca tomaremos la derecha, cruzaremos un pequeño arroyo, encontraremos un aprisco, refugio de cabreros que habitaron la zona, pasaremos un bosque de robles y una pequeña pedriza que nos lleva hasta la plataforma desde la cual veremos la Chorrera, cascada de agua de unos 20m. de altura, en todo su esplendor así como el conjunto vegetal que la rodea.

Una vez en la Chorrera tenemos la opción de llegar hasta la Chorrera Chica, aproximadamente 1 km más arriba. Este tramo presenta una mayor dificultad con la aparición en el terreno de cornisas de piedra que acechan con su desplome sobre el río.

**Fauna:** Están presentes mamíferos como el ciervo, el corzo, el jabalí, la gineta, el zorro, el gato montés... aves típicas de bosque mediterráneo como buitre leonado, ratonero, azor, arrendajo, etc.. Se podrán encontrar reptiles y anfibios tales como culebra de herradura, culebra de agua, salamandra, galápago leproso, lagarto ocelado, rana verde, víbora hocicuda...

