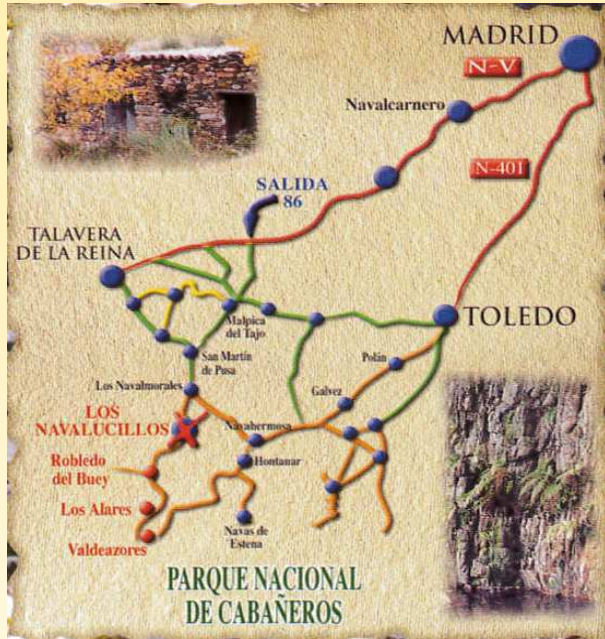


¿Donde estamos?



OTRAS RUTAS DE INTERÉS

Dentro del P.N. de cabañeros:


- * Ruta del Rocigalgo
- * Ruta Valle del Chorro

Fuera del P.N. de cabañeros

- * Ruta Sierra de la Botija
- * Ruta Minas collado ermita
- * Ruta Collado de las Escobas
- * Ruta Agroturismo
- * Ruta Encina Centenaria
- * Ruta de Los Anejos

RECOMENDACIONES

- Utiliza un calzado lo más cómodo posible
- Lleva agua aunque haya fuentes, ya que pueden no estar habilitadas o secas. También es conveniente llevar algo de comida aunque el trayecto no sea muy largo.
- En invierno es conveniente llevar chubasquero y la ropa en capas, poniéndote o quitándote según la temperatura que haya.
- En verano, la gorra, gafas de sol, protector labial y solar no deben olvidarse nunca.
- Cuidado con el fuego. No enciendas nunca hogueras ni en los lugares habilitados para ello.
- Respeto y cuida las fuentes, ríos y otros cursos de agua.
- No viertas en ellos jabones, detergentes, productos contaminantes ni residuos.
- Evita salirte de los caminos y sendas marcadas.
- No dejes nunca basuras en el campo.
- No recolectes plantas, ni molestes a los animales.



MAS INFORMACIÓN:

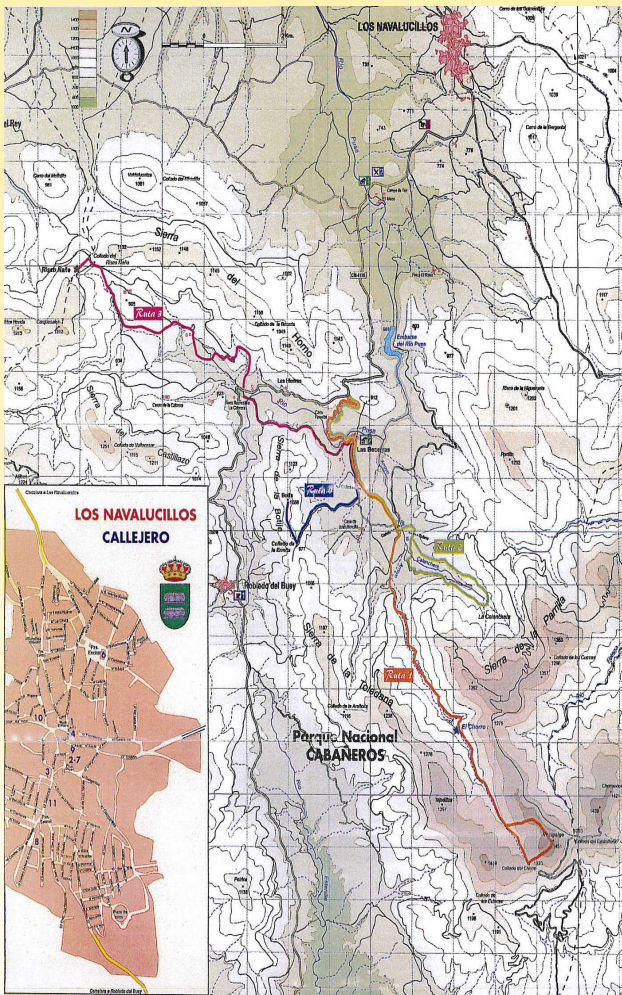
PUNTO DE INFORMACIÓN TURÍSTICA MUNICIPAL
Plaza Cerrillo s/n - Tlf. 925 42 64 20

AYUNTAMIENTO DE LOS NAVALUCILLOS
Plaza Álamo nº 1 - Tlf. 925 42 70 02 - 925 42 63 81

RUTA HOCES DEL RIO PUSA

LOS NAVALUCILLOS





DESCRIPCIÓN: Partiremos desde Los Navalucillos por la carretera CM-4155, dirección Robledo del Buey, recorridos 11 km llegaremos al desvío de Las Becerras, seguiremos por la pista forestal que baja hasta el área recreativa, para continuar hasta llegar al arroyo del Chorro desde donde comenzará la ruta a pie.



Por un cómodo camino pasaremos por la zona de la Puilla donde se rodó parte de la película "Guerrilla" de Benicio del Toro. En este paraje podremos observar un mostajo,

árbol poco común en este entorno, así como también podremos disfrutar de una vegetación típica de ribera con fresnos y sauces.

Esta ruta nos conducirá en su parte final al embalse del Rusa no sin antes admirar un gran alcornoque y la gran depresión entre montañas que forman sus hoces.



DATOS TÉCNICOS:

DISTANCIA : 4.5 km del desvío de la carretera

DIFICULTAD: Baja

TIEMPO: 3 horas (ida y vuelta)