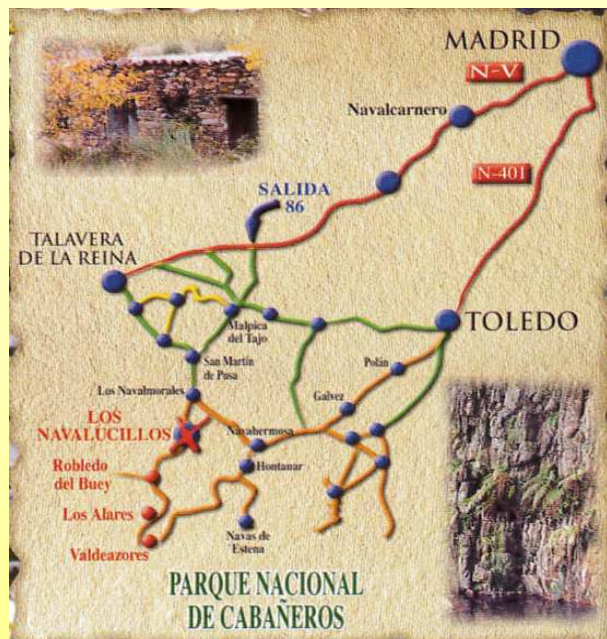


¿Donde estamos? ....



## OTRAS RUTAS DE INTERÉS

**Dentro del P.N. de cabañeros:**


- \* Ruta del Rocigalgo
- \* Ruta Valle del Chorro

**Fuera del P.N. de cabañeros**

- \* Ruta Sierra de la Botija
- \* Ruta Minas collado ermita
- \* Ruta Collado de las Escobas
- \* Ruta Agroturismo
- \* Ruta Encina Centenaria
- \* Ruta de Los Anejos

## RECOMENDACIONES

- Utiliza un calzado lo más cómodo posible
- Lleva agua aunque haya fuentes, ya que pueden no estar habilitadas o secas. También es conveniente llevar algo de comida aunque el trayecto no sea muy largo.
- En invierno es conveniente llevar chubasquero y la ropa en capas, poniéndote o quitándote según la temperatura que haya.
- En verano, la gorra, gafas de sol, protector labial y solar no deben olvidarse nunca.
- Cuidado con el fuego. No enciendas nunca hogueras ni en los lugares habilitados para ello.
- Respeto y cuida las fuentes, ríos y otros cursos de agua.
- No viertas en ellos jabones, detergentes, productos contaminantes ni residuos.
- Evita salirte de los caminos y sendas marcadas.
- No dejes nunca basuras en el campo.
- No recolectes plantas, ni molestes a los animales.



## RUTA RISCO ÑAÑA

## MAS INFORMACIÓN:

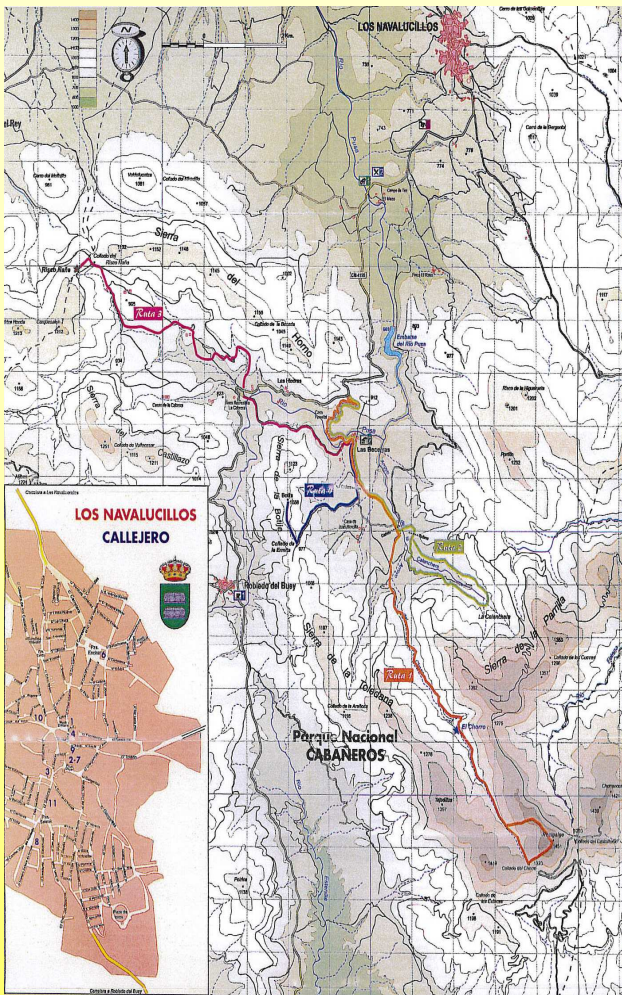
PUNTO DE INFORMACIÓN TURÍSTICA MUNICIPAL  
Plaza Cerrillo s/n - Tlf. 925 42 64 20

AYUNTAMIENTO DE LOS NAVALUCILLOS  
Plaza Álamo nº 1 - Tlf. 925 42 70 02 - 925 42 63 81

LOS  
NAVALUCILLOS







**DESCRIPCIÓN:** Se toma la carretera Los Navalucillos—Robledo del Buey. Partiendo desde Los Navalucillos,



**Flora:** Zona de extensos pinares. Otras especies predominantes son la encina, quejigo, jara, retama, cantueso, etc...

**CARACTERÍSTICAS:** La característica sobresaliente y una vez alcanzada nuestra meta y ubicados sobre los riscos es el disfrute del notable contraste paisajístico que se nos ofrece entre los intensos verdes de Vallecasar y la Sierra del Castellazo y las rañas de cereales salpicados de encinas. Al fondo contemplamos la Sierra de Gredos.

llos, se recorren 13,5 km aproximadamente y allí se toma el camino que encontramos a nuestra derecha. Como referencia podemos citar el área recreativa de La Cabrera que se encuentra enfrente de este punto, así como la desembocadura del arroyo La Cabrera en el río Pusa.

**Fauna:** Este espacio es el hábitar permanente de especies cinegéticas como el ciervo, el corzo o el jabalí.

**DATOS TÉCNICOS:**

**DISTANCIA :** 4.5 km del desvío de la carretera (Límite con Espinoso del Rey)

**DIFICULTAD:** Baja

