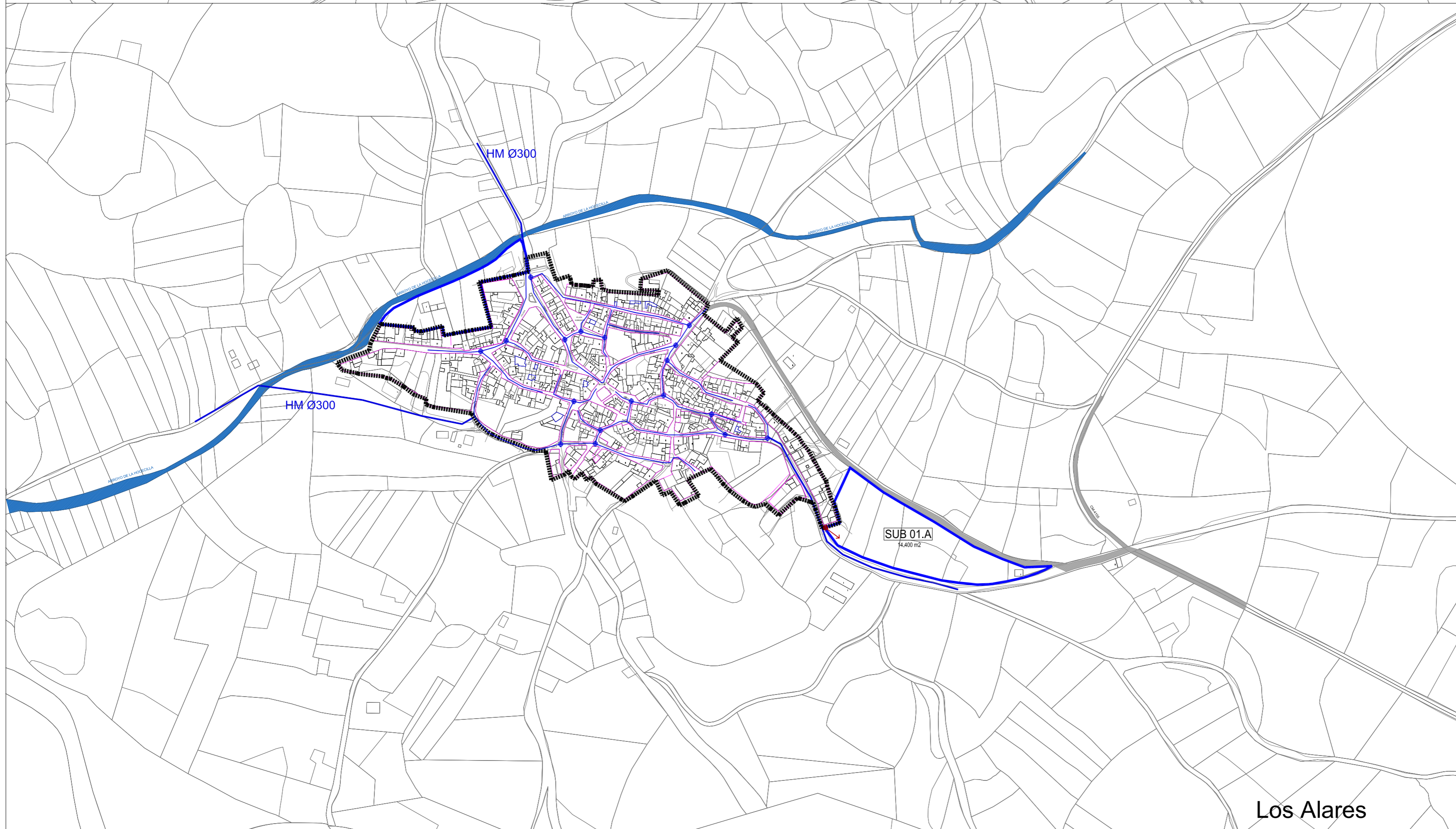
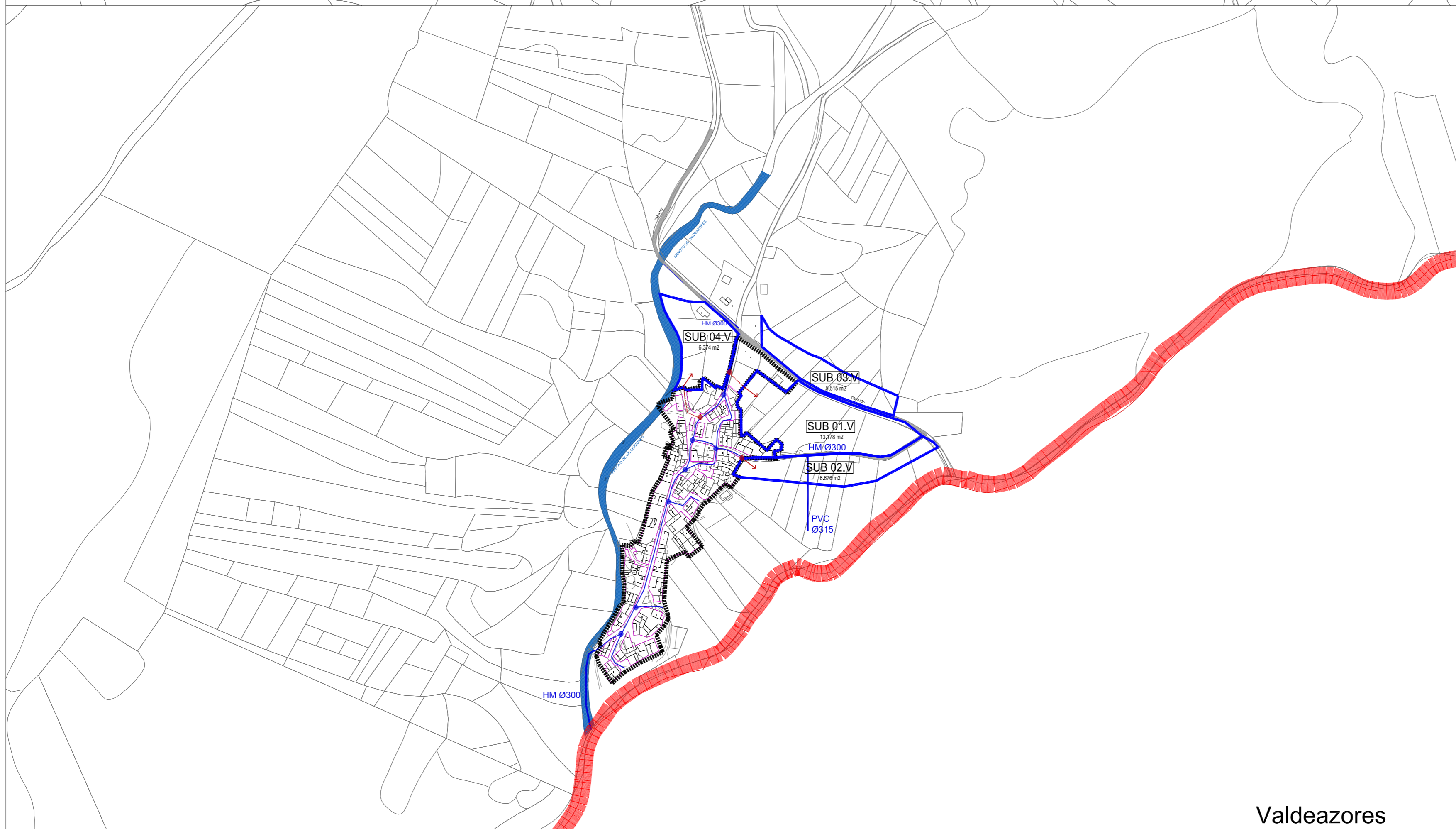


Robledo del Buey



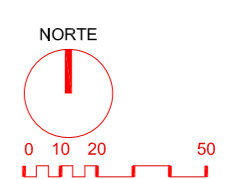
Los Alares



Valdeazores

| | |
|-------|--|
| ----- | LÍMITE SUELO URBANO |
| ■ | EDAR |
| — | Infraestructuras generales saneamiento |
| | Red de saneamiento existente |
| ● | Pozos |
| ⊕ | Arquetas |
| ----- | Red de saneamiento propuesta |
| → | Nueva conexión |

Robledo del Buey Los Alares Valdeazores



OD.04.2

Plan de Ordenación Municipal

| | | | |
|----------------------|--|------------|--------|
| | Plano | | |
| | Ordenación Esquema de trazado de las redes de alcantarillado | | |
| Arquitecto | Fecha | Escala | Hoja |
| Aguiar Álvarez Ahedo | Junio 2019 | E: 1/4.000 | 1 de 1 |