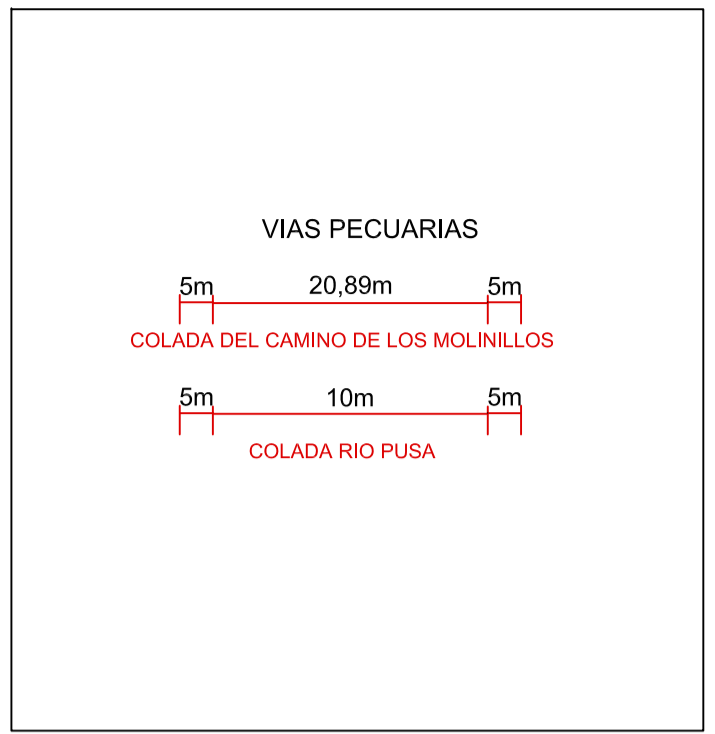
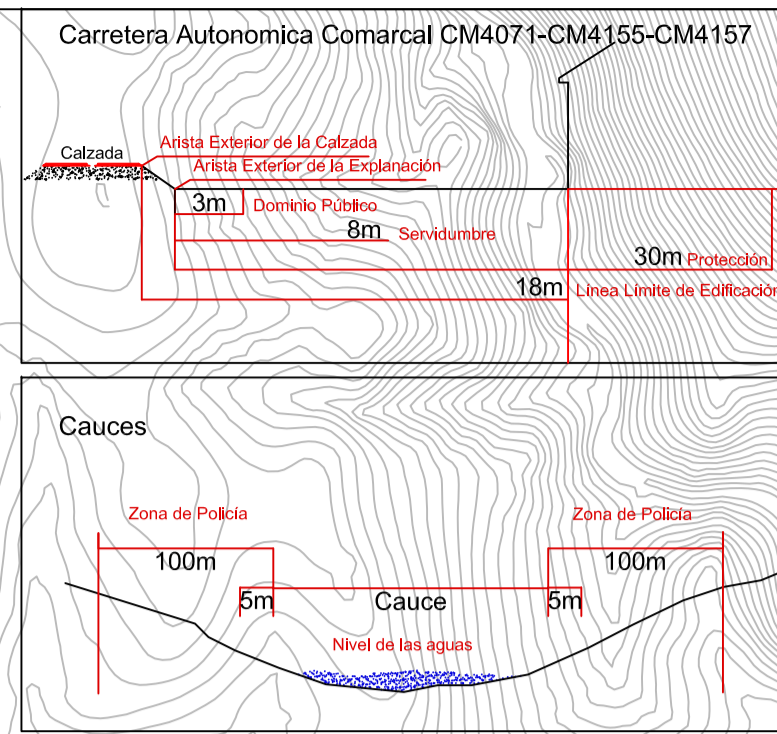
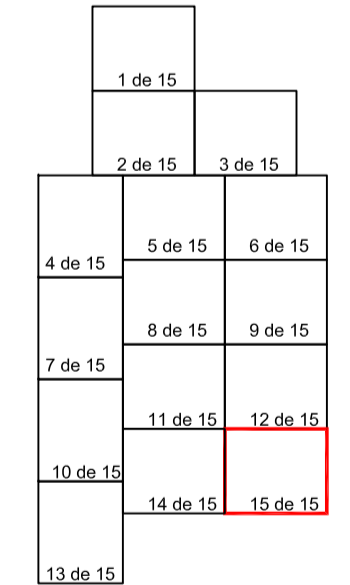


TERMINO MUNICIPAL
NAVAS DE ESTENA



| | | |
|--|-------------|---|
| SU SUELO URBANO | | |
| ----- LIMITE DEL SUELO URBANO | | |
| Grado 1 | SUC | SUELO URBANO CONSOLIDADO |
| Grado 2 | SUNC | SUELO URBANO NO CONSOLIDADO POR INCREMENTO DE APROVECHAMIENTO |
| SUNC SUELO URBANO NO CONSOLIDADO | | |
| AMBITOS DE ORDENACION | | |
| ----- LIMITE DEL AMBITO | | |
| TIPO DE AMBITO | CLAVE | DENOMINACION |
| UA.00 | | UA.00 UNIDAD DE ACTUACION |
| SUB SUELO URBANIZABLE | | |
| AMBITOS DE ORDENACION | | |
| ----- LIMITE DEL AMBITO | | |
| TIPO DE AMBITO | CLAVE | DENOMINACION |
| S.00 | | S.00 SECTOR URBANIZABLE |
| SR SUELO RUSTICO | | |
| SRR SUELO RUSTICO DE RESERVA | | |
| ----- SRR RUSTICO DE RESERVA | | |
| SRNUP SUELO RUSTICO NO URBANIZABLE DE ESPECIAL PROTECCION | | |
| AMBITOS DE ORDENACION | | |
| TIPO DE AMBITO | CLAVE | DENOMINACION |
| SRNUP | Pn | PROTECCION NATURAL CABANEROS |
| SRNUP | Pn | PROTECCION NATURAL ZEPA |
| SRNUP | Pn | PROTECCION NATURAL MONTES |
| SRNUP | Pa | PROTECCION AMBIENTAL Vias Pecuarias |
| SRNUP | Pa | PROTECCION AMBIENTAL Dominio Público Hidráulico |
| SRNUP | Pi | PROTECCION INFRAESTRUCTURAS |
| ----- LIMITE CUENCAS HIDROGRAFICAS | | |

Distribución de las hojas



Los Navalucillos
NORTE
0 50 100 200 250
OE 01
Plan de Ordenación Municipal

| | |
|------------------------|----------------------------------|
| | Plano |
| Ordenación Estructural | Ordenación del Término Municipal |
| Fecha | Escala Hoja |
| Agustín Álvarez Ahedo | Junio 2019 E: 1/10.000 15 de 15 |